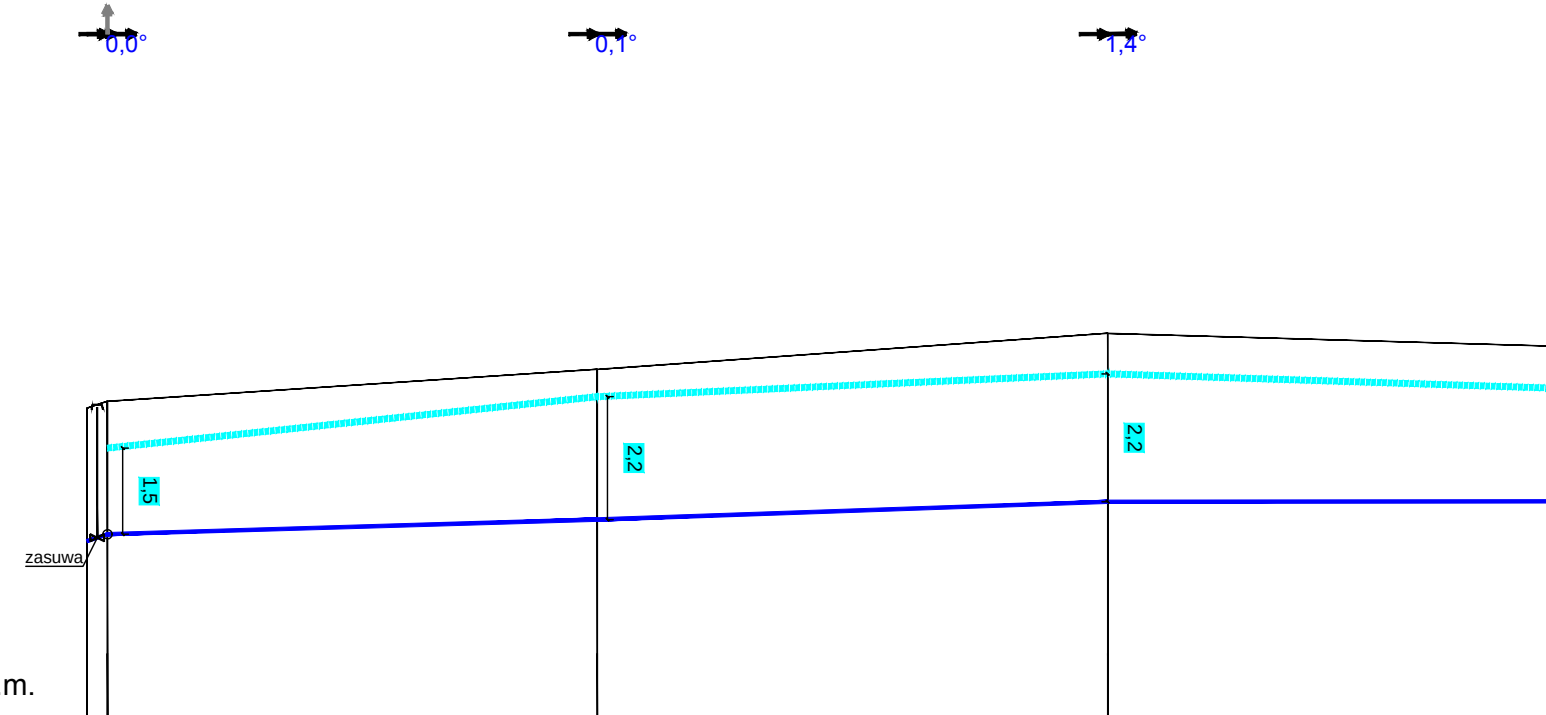
0,0°
0,1°
1,4°
1,5
2,2
2,2
zasuwa

Poziom porównawczy 241,00 m n.p.m.

	W01		W02		W03		W04	
Rzędna jezdni drogi powiatowej	246,50		246,62		247,18		247,81	
Rzędna terenu dna rowu przydrożnego			245,80		246,70		247,10	
Rzędna osi rurociągu [m]	244,17		244,29		244,55		244,86	
Zagłębienie osi rurociągu	2,33		2,33		2,63		2,95	
Odległości [m]		1,82		42,91		44,73		62,31
Średnice, materiał Spadek		PE100_SDR17_sz 1,82 65,9‰ 160×9,5		PE100_SDR17_sz 160×9,5 6,0 ‰		PE100_SDR17_sz 160×9,5 7,0 ‰		PE100_SDR17_sz 160×9,5
Długość trasy [m]	0,00				44,73		89,47	

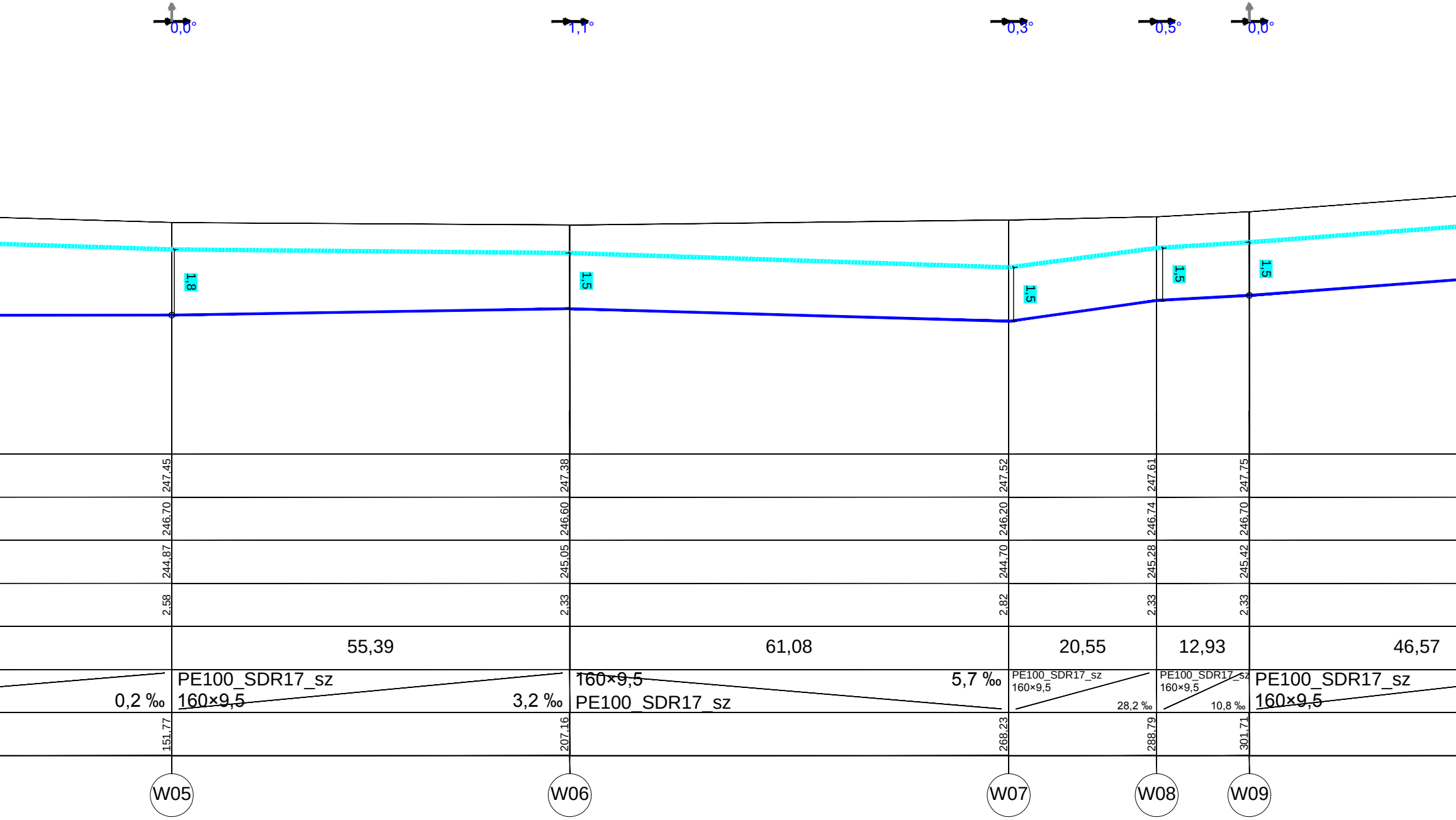
0,0°
1,1°
0,3°
0,5°
0,0°
1,8
1,5
1,5
1,5
1,5
247,45
246,70
244,87
2,58
151,77
247,38
246,60
245,05
2,33
207,16
247,52
246,20
244,70
2,82
268,23
247,61
246,74
245,28
2,33
288,79
247,75
246,70
245,42
2,33
301,71
55,39
61,08
20,55
12,93
46,57
0,2 ‰
PE100_SDR17_sz
160×9,5
3,2 ‰
160×9,5
PE100_SDR17_sz
5,7 ‰
PE100_SDR17_sz
160×9,5
28,2 ‰
PE100_SDR17_sz
160×9,5
10,8 ‰
PE100_SDR17_sz
160×9,5
W05
W06
W07
W08
W09

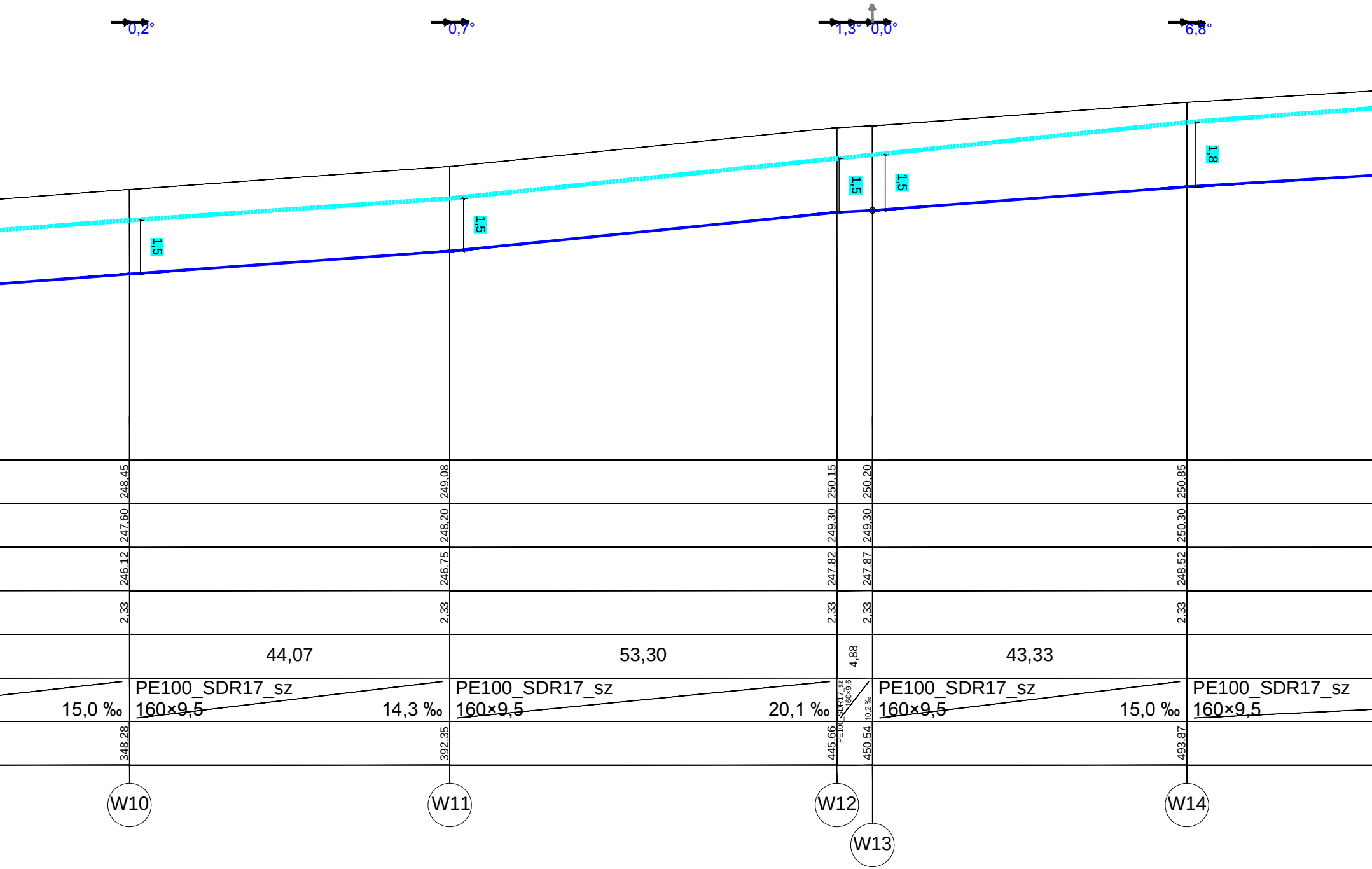
0,2°
0,7°
1,3°
0,0°
6,8°
1,5
1,5
1,5
1,5
1,8
248,45
247,60
246,12
2,33
249,08
248,20
246,75
2,33
250,15
249,30
247,82
2,33
250,20
249,30
247,87
2,33
250,85
250,30
248,52
2,33
44,07
53,30
4,88
43,33
15,0 ‰
PE100_SDR17_sz
160×9,5
14,3 ‰
PE100_SDR17_sz
160×9,5
20,1 ‰
PE100_SDR17_sz
160×9,5
10,2 ‰
PE100_SDR17_sz
160×9,5
15,0 ‰
PE100_SDR17_sz
160×9,5
348,28
392,35
445,66
450,54
493,87
W10
W11
W12
W13
W14

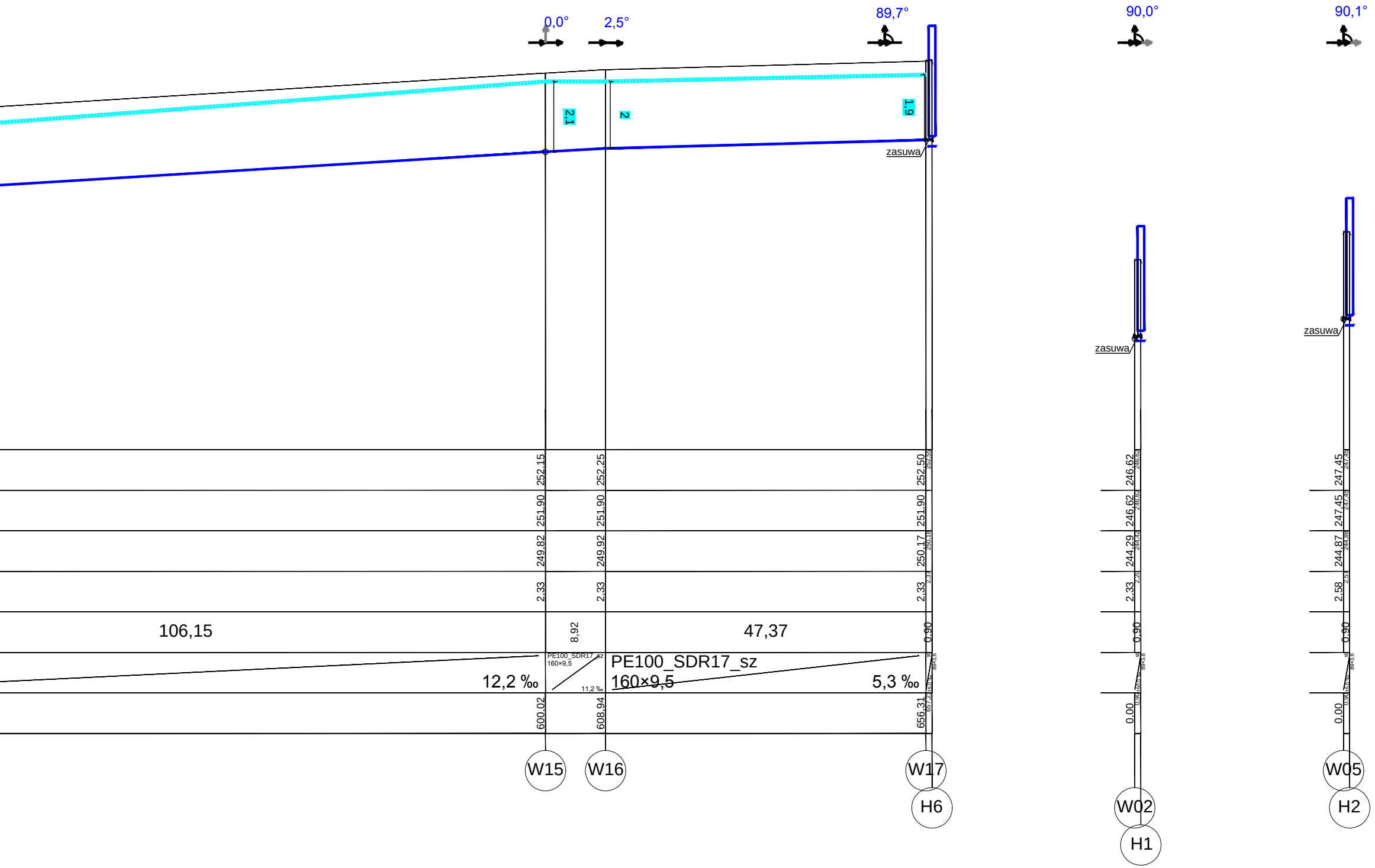
0,0°
2,5°
89,7°
90,0°
90,1°
2,1
2
1,9
zasuwa
zasuwa
zasuwa
252,15
252,25
252,50
252,55
246,62
246,62
247,45
247,45
251,90
251,90
251,90
246,62
246,62
247,45
247,45
249,82
249,92
250,17
250,18
244,29
244,42
244,87
244,88
2,33
2,33
2,33
2,37
2,33
2,20
2,58
2,57
106,15
8,92
47,37
0,90
0,90
0,90
PE100_SDR17_sz
160×9,5
11,2 ‰
12,2 ‰
PE100_SDR17_sz
160×9,5
5,3 ‰
st
89×3,6
15,0 ‰
st
89×3,6
150,0 ‰
st
89×3,6
15,0 ‰
600,02
608,94
656,31
657,21
0,00
0,90
0,00
0,90
W15
W16
W17
H6
W02
H1
W05
H2

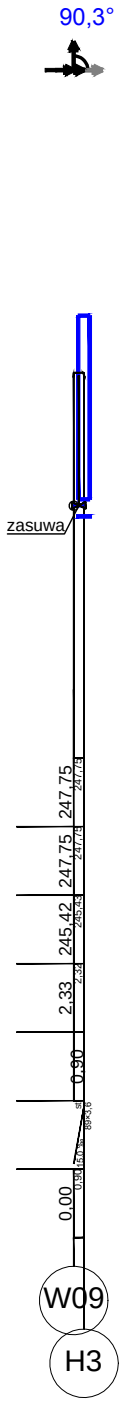
90,3°
zasuwa
247,75
247,75
247,75
247,75
245,42
245,43
2,33
2,34
0,90
st
89×3,6
15,0 ‰
0,90
0,00
W09
H3

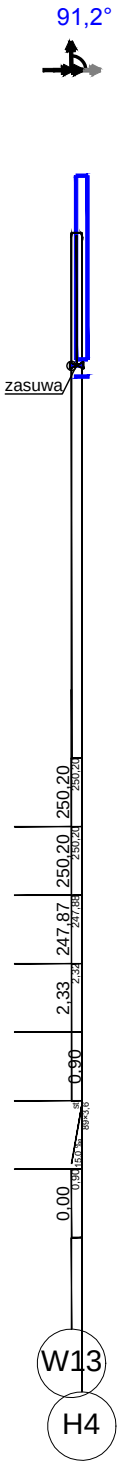
91,2°
zasuwa
250,20
250,20
250,20
250,20
247,87
247,88
2,33
2,34
0,90
st
89×3,6
15,0 ‰
0,90
0,00
W13
H4

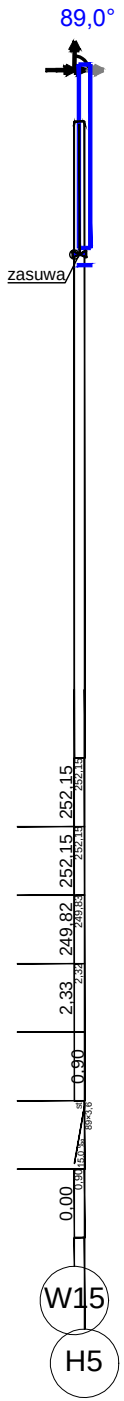
89,0°
zasuwa
252,15
252,15
252,15
252,15
249,82
249,83
2,33
2,34
0,90
st
89×3,6
15,0 ‰
0,90
0,00
W15
H5

UWAGA: Zastosować na całym odcinku rury
PEHD 100 RC SDR 17 PN 10

ST PROJEKT Jacek Staniek
Kąty 18, 29-100 Włoszczowa
NIP 6090010369, tel. 600 319 265

Inwestor:	Gmina Radków Radków 99 29-135 Radków			
Nazwa inwestycji:	**Budowa sieci wodociągowej w miejscowości Kossów na dz. nr ewid. 136/1 obręb Kossów, gm. Radków.**			
Adres inwestycji:	**m. Kossów dz. nr ewid. 136/1 obręb 0006 Kossów, gm. Radków**			
Stadium: PB		Branża: SANITARNA		
Nazwa rysunku: PROFIL PODŁUŻNY SIECI WODOCIĄGOWEJ		Numer rysunku: 3	Data: 03.2022 Skala rys.: 1:50 / 1:500	
Zespół autorski	Imię i nazwisko:	Uprawnienia	Podpis:	
Projektant branży sanitarnej:	mgr inż.Roman Księżnik	LOD/1490/POOS/10		
Sprawdzający branży sanitarnej:	mgr inż. Katarzyna Sztangreciak	LOD/3021/PWBS/16		